
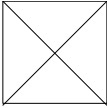











Distance : 27.86 km dont Voies express : 21.42 km

Durée (1) : 0H28

Véhicule : Routière

Essence : 2.93 € (2 l)

| Cumul | Temps | | Feuille de route |
|-------|-------|---|---|
| 0 m | 0H00 |  | Paris, Ile-de-France (75, France)  |
| | | | Sortir de Paris et continuer sur le Quai de Bercy [4.97km] |
| | | | en direction de METZ NANCY POINTE DE BERCY PALAIS OMNISPORTS DE PARIS BERCY |
| 4 Km | 0H08 | | Prendre Autoroute de l'Est [98m] |
| 5 Km | |  | Prendre l'A4/E50 [17.04km] |
| | | | en direction de A5TROYES METZ NANCY MARNE-LA-VALLEE CHAMPIGNY-SUR-MARNE NOGENT-SUR-MARNE |
| 9 Km | |  | Radar : 90 Km/h - A4 - Pt km 4,3 - St-Maurice |
| 12 Km | |  | Radar : 90 Km/h - A4 - Pt km 7,3 - Champigny-sur-Marne |
| | | | passage à proximité de Montreuil |
| | | | passage à proximité de Champigny-sur-Marne |
| 23 Km | 0H23 | | Rejoindre la N104 [3.15km] |
| | | | en suivant le panneau MARNE-LA-VALLEE MELUN-SENART NANCY PAR RN VAL-MAUBUEE-CENTRE MARNE-LA-VALLEE-VAL MAUBUEE CENTRE |
| 25 Km | |  | Radar : 110 Km/h - N104 - Emerainville |
| | |  | Entrer dans Pontault-Combault |
| 26 Km | 0H26 | | Prendre la sortie  14  PONTAULT-COMBAULT-GARE ROISSY-EN-BRIE-CENTRE PARC D'ACTIVITES DES ARPENTS et continuer sur le Boulevard de la Malibrans (D361) [230m] |
| 27 Km | 0H27 | | Sortir de Pontault-Combault et prendre à gauche la Rue Denis Papin [240m] |
| | 0H28 |  | Prendre à gauche le Square Louis Blanc [26m] |
| 27 Km | 0H28 |  | 3 Square Louis Blanc Roissy-en-Brie, Ile-de-France (77680, France) |